
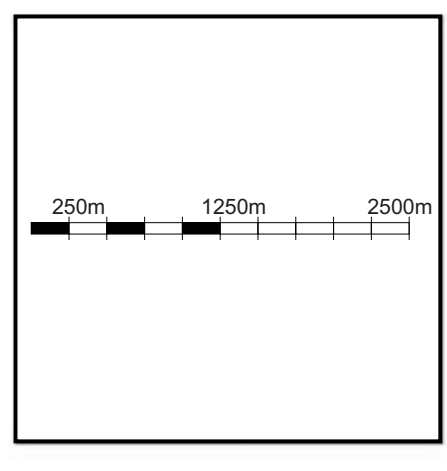



STAV	NÁVRH	VÝHLAD	
			BIOCENTRUM NADREGIONÁLNEHO VÝZNAMU
			BIOCENTRUM REGIONÁLNEHO VÝZNAMU
			BIOKORIDOR REGIONÁLNEHO VÝZNAMU
			OZNAČENIE BIODOROV A BIOCENIER
			HRANICA SLOVENSKEJ REPUBLIKY
			HRANICA RIEŠENÉHO ÚZEMIA
			HRANICA OKRESU
			HRANICA OBCE / MESTA
			OBÝTNÉ PLOCHY A PLOCHY OBČIANSKEJ VYBAVENOSTI
			PLOCHY PRIEMYSELNEJ VÝROBY, SKLADOV
			PRIEMYSELNÉ PARKY
			ZARIADENIA POĽNOHOSPODÁRSKEJ VÝROBY
			PLOCHY ŠPORTOVÝCH ZARIADENÍ
			PLOCHY REKREÁCIE A TURIZMU
			REKREAČNÝ PRIESTOR VYŠŠIEHO VÝZNAMU PRE DYNAMICKÉ AKTIVITY
			PLOCHY VÝZNAMNEJ ZELENE A CINTORINOV
			PLOCHY LESOPARKOV
			VNÚTORNÉ KÚPELNÉ ÚZEMIE
			PLOCHY OSOBNÉHO URČENIA
			SVAHOVÉ DEFORMÁCIE
			CHRÁNENÉ LOŽISKOVÉ ÚZEMIE
			DOBÝVACÍ PRIESTOR LOŽISK NERASTNÝCH SUROVÍN
			LOŽISKO NEVYHRADENÉHO NERASTU
			PRIESKUMNÉ ÚZEMIE
			LOŽISKO RAŠELINY
			DIALNICA S MIMOÚROVŇOVOU KRÍŽOVATKOU
			RÝCHLOSTNÁ KOMUNIKÁCIA S MIMOÚROVŇOVOU KRÍŽOVATKOU
			CESTA I. TRIEDY, CESTA II. TRIEDY A DIALNIČNÝ PRIVÁDZAC S MIMOÚROVŇOVOU KRÍŽOVATKOU
			ÚZEMNÁ REZERVA PRE CESTNÉ KOMUNIKÁCIE S MIMOÚROVŇOVOU KRÍŽOVATKOU
			DIALNIČNÝ TUNEL
			TUNEL NA RÝCHLOSTNEJ KOMUNIKÁCII
			TUNEL PRE CESTNÝ ÚZEMNÝ REZERVU
			HRANIČNÝ PRIECHOD CESTNÝ
			TERMINÁL KOMBINOVAanej DOPRAVY VÝZNAMU MEDZINÁRODNÉHO, CELOŠTÁTNEHO
			OZNAČENIE RIEŠENÝCH LOKALÍT V Z a D č.1

STAV	NÁVRH	VÝHLAD	
			PLYNOFIKOVANÉ SIDLO
			STL PLYNOVOD A REGULAČNÁ STANICA PLYNU
			SKUPINOVÝ VODOVOD
			ČERPACIA STANICA
			VYSOKORÝCHLOSTNÁ ŽELEZNIČNÁ TRÁŤ
			ŽELEZNIČNÁ TRÁŤ I. KATEGÓRIE
			ŽELEZNIČNÁ TRÁŤ III. KATEGÓRIE
			ELEKTRIFIKÁCIA ŽELEZNIČNEJ TRATE
			ŽELEZNIČNÁ STANICA
			ŽELEZNIČNÁ ZASTÁVKA
			ZRIADOVACIA NÁKLADNÁ ŽELEZNIČNÁ STANICA
			TUNEL ŽELEZNIČNÝ, VRT
			HRANIČNÝ PRIECHOD ŽELEZNIČNÝ
			VODNÁ CESTA, PRÍSTAV
			REKREAČNÁ VODNÁ DOPRAVA
			LETISKO HLAVNEJ SIETE PRE MEDZINÁRODNÚ DOPRAVU
			REGIONÁLNE LETISKO S ROZVOJOVÝMI MOŽNOSTAMI
			LETISKO PRE LETECKÉ PRÁCE
			CIEĽOVÉ MIESTO TURIZMU A CESTOVNEHO RUCHU
			STREDISKO TURIZMU MEDZINÁRODNÉ, CELOŠTÁTNE
			LIEČEBNÉ A REKREAČNÉ KÚPELE
			CYKLOMAGISTRÁLY PODĽA SLOVENSKEHO CYKLOKLUBU
			CYKLOMAGISTRÁLY DOPLNENÉ PODĽA ÚPN VÚC
			POZEMNÁ LANOVKA
			SEDAČKOVÁ LANOVKA
			KABINKOVÁ LANOVKA
			ÚZKOKOLAJNÁ ŽELEZNIČNÁ TRÁŤ
			SKLÁDKA KOMUNÁLNEHO ODPADU REGIONÁLNA, MIESTNA
			SKLÁDKA PRIEMYSELNEHO ODPADU
			SPALOVŇA ODPADOV
			HALDY Z ÚPRAVY A SPRACOVANIA RÚD
			ODKALISKÁ
			ZDROJ ZNEČIŠŤOVANIA OVZDUŠIA VEĽKÝ, STREDNÝ
			ZDROJ ZNEČIŠŤOVANIA VÔD

STAV	NÁVRH	VÝHLAD	
			VODOJEM
			SKUPINOVÁ KANALIZÁCIA
			ČERPACIA STANICA ODPADOVÝCH VÔD
			ČISTIAREŇ ODPADOVÝCH VÔD
			VODNÁ, VODÁRENSKÁ NÁDRŽ
			HRANICA CHRÁNENEJ VODOHOSPODÁRSKEJ OBLASTI
			PHO ZDROJOV PITNÝCH VÔD I'
			PHO ZDROJOV PITNÝCH VÔD II'
			PHO ZDROJOV PITNÝCH VÔD III', PŮVODIE VODÁRENSKEHO TOKU
			OP I' PRÍRODNÝCH LIEČIVÝCH ZDROJOV A PRÍRODNÝCH MINERÁLNYCH ZDROJOV
			OP II' PRÍRODNÝCH LIEČIVÝCH ZDROJOV A PRÍRODNÝCH MINERÁLNYCH ZDROJOV
			OP II' PRÍRODNÝCH LIEČIVÝCH ZDROJOV A PRÍR. MIN. ZDROJOV - PŮVODNE OP III'
			MALOPLOŠNÉ CHRÁNENÉ ÚZEMIE ZÓNA A - V. STUPEŇ OCHRANY
			MALOPLOŠNÉ CHRÁNENÉ ÚZEMIE ZÓNA B - IV. STUPEŇ OCHRANY
			MALOPLOŠNÉ CHRÁNENÉ ÚZEMIE ZÓNA C - III. STUPEŇ OCHRANY
			NAVROVANÉ CHRÁNENÉ ÚZEMIE EURÓPSKEHO VÝZNAMU NATURA 2000
			VEĽKOPLOŠNÉ CHRÁNENÉ ÚZEMIE ZÓNA A - V. STUPEŇ OCHRANY
			VEĽKOPLOŠNÉ CHRÁNENÉ ÚZEMIE ZÓNA B - IV. STUPEŇ OCHRANY
			VEĽKOPLOŠNÉ CHRÁNENÉ ÚZEMIE ZÓNA C - III. STUPEŇ OCHRANY
			VEĽKOPLOŠNÉ CHRÁNENÉ ÚZEMIE ZÓNA D - II. STUPEŇ OCHRANY
			NAVROVANÉ CHRÁNENÉ VŤAČIE ÚZEMIE
			ARCHEOLOGICKÁ LOKALITA
			LOKALITA SVETOVÉHO KULTÚRNEHO DEDIČSTA
			MESTSKÁ PAMIAKOVÁ REZERVÁCIA
			PAMIAKOVÁ REZERVÁCIA ĽUDOVEJ ARCHITEKÚRY
			PAMIAKOVÁ ZÓNA
			SKANZEN (EXPOZÍCIE ĽUDOVEJ ARCHITEKÚRY V PRÍRODE)
			HISTORICKÁ ZELEN (PAMIAKOVÉ CHRÁNENÉ PARKY)
			VÝZNAMNÁ NÁRODNÁ KULTÚRNA PAMIATKA
			ELEKTRICKÉ VEDENIE ZVN 400 KV, VVN 220 KV
			ELEKTRÁREŇ TEPELNÁ, VODNÁ
			ELEKTRICKÉ STANICE ZVN/VVN
			PLYNOVOD VTL
			JAVY NA ZRUŠENIE, NEPLATNÉ ÚDAJE



VÝKRES SPRACOVANÝ NA PODKLADĚ ÚPN VÚC ŽILINSKEHO SAMOSPRÁVNEHO KRAJA

SPRACOVATEĽ: ÚPN :	ING. ARCH. PETER KRAJČ			
NÁZOV VÝKRESU:	<b>VÝKRES ŠIRŠÍCH VZŤAHOV</b>			
NÁZOV DOKUMENTÁCIE:	<b>ÚZEMNÝ PLÁN OBCE NESLUŠA ZMENY A DOPLNKY č.2</b>			ROK SPRACOVANIA 04/2023
				MIERKA 1:50 000
URBANIZMUS, DOPRAVA	ENERGETIKA	VODNÉ HOSPODÁRSTVO	OCHRANA PRÍRODY	POLNOHOSPODÁRSTVO
ING. ARCH. P. KRAJČ			ING. ARCH. M. PIVARČI	ING. ARCH. P. KRAJČ
				ING. ARCH. P. KRAJČ